
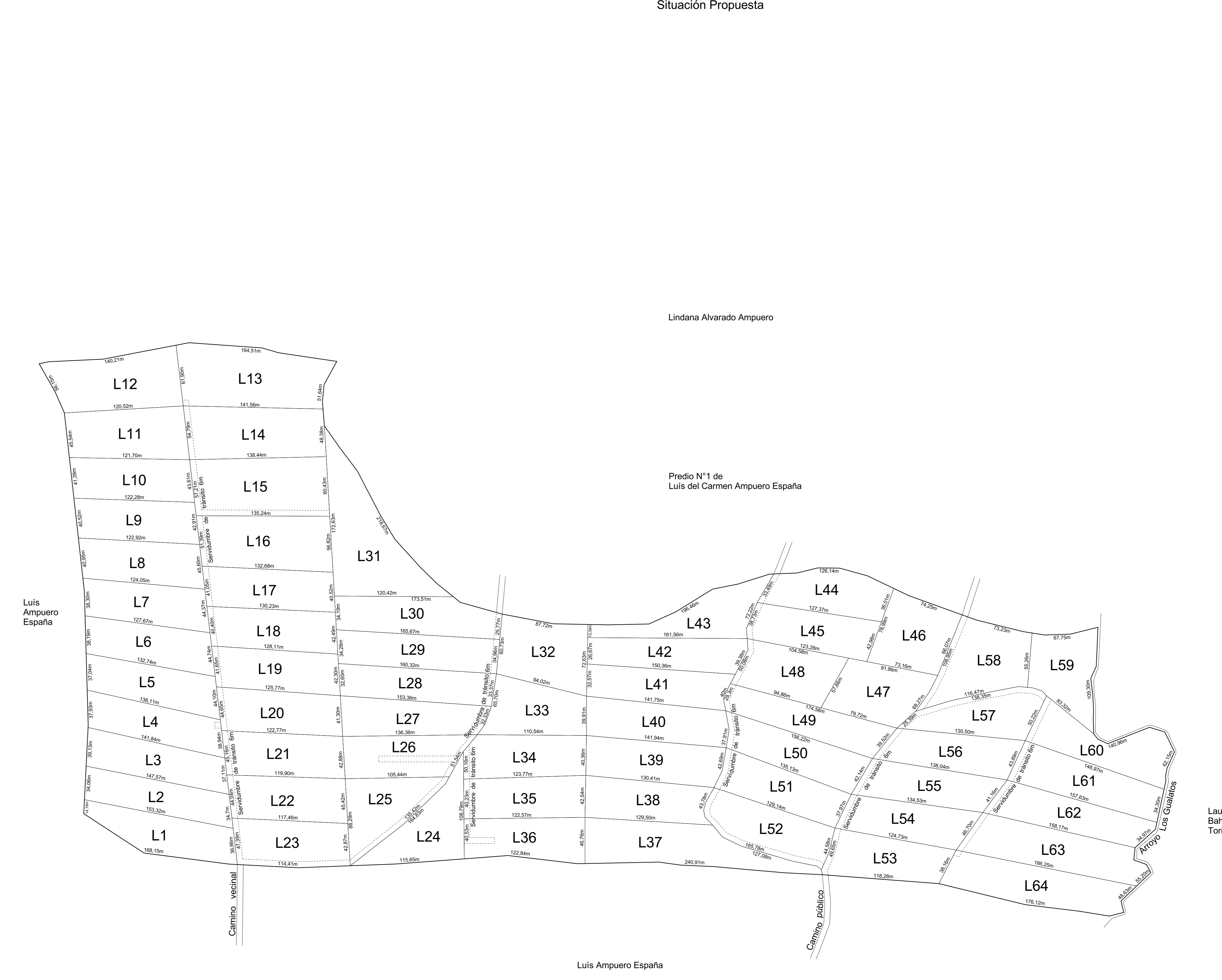
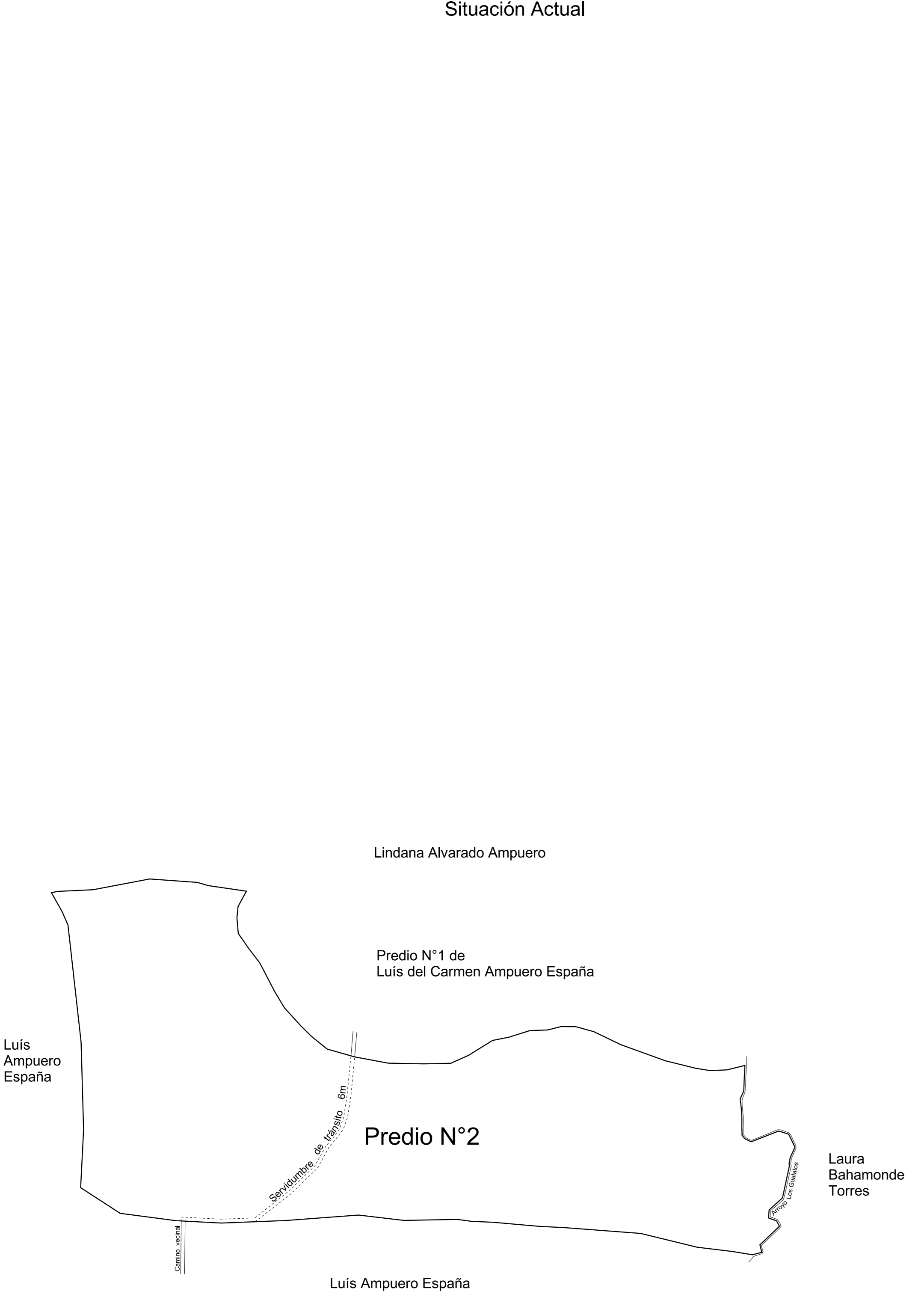


Plano de subdivisión del Predio N°2



Situación Actual

Situación Propuesta



Cuadro de Superficies

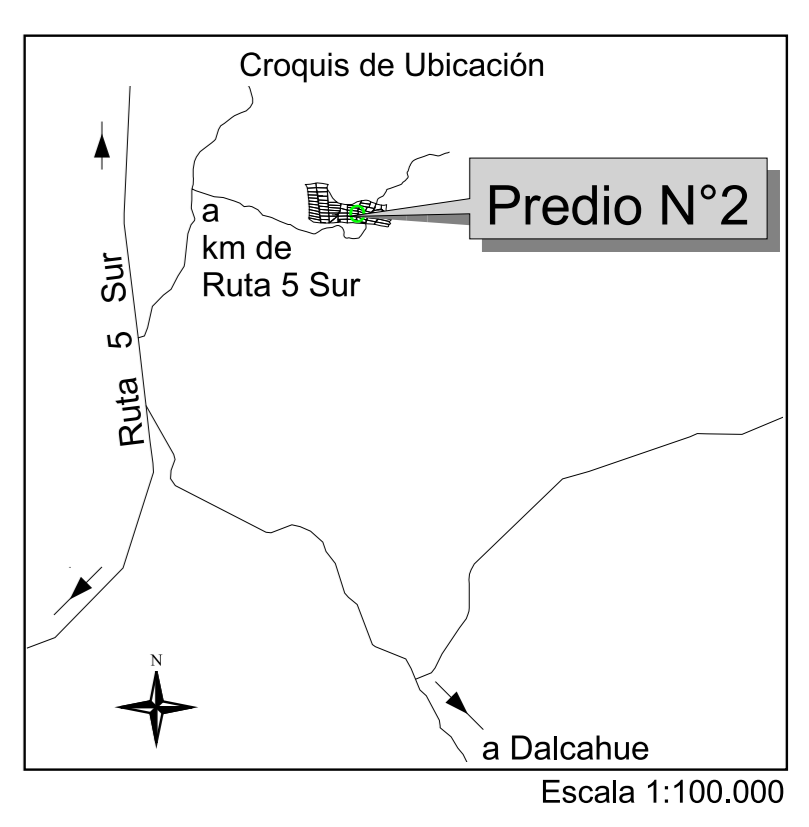
Lotes Resultantes	Servidumbre de tránsito	Superficie Total
Lote 1	=====	0,538ha
Lote 2	=====	0,501ha
Lote 3	=====	0,533ha
Lote 4	=====	0,003ha
Lote 5	=====	0,528ha
Lote 6	=====	0,524ha
Lote 7	=====	0,507ha
Lote 8	=====	0,524ha
Lote 9	=====	0,504ha
Lote 10	=====	0,513ha
Lote 11	=====	0,604ha
Lote 12	=====	0,713ha
Lote 13	=====	0,003ha
Lote 14	=====	0,032ha
Lote 15	=====	0,111ha
Lote 16	=====	0,034ha
Lote 17	=====	0,024ha
Lote 18	=====	0,024ha
Lote 19	=====	0,024ha
Lote 20	=====	0,026ha
Lote 21	=====	0,027ha
Lote 22	=====	0,026ha
Lote 23	=====	0,091ha
Lote 24	=====	0,529ha
Lote 25	=====	0,081ha
Lote 26	=====	0,075ha
Lote 27	=====	0,019ha
Lote 28	=====	0,020ha
Lote 29	=====	0,020ha
Lote 30	=====	0,015ha
Lote 31	=====	0,915ha
Lote 32	=====	0,582ha
Lote 33	=====	0,503ha
Lote 34	=====	0,032ha
Lote 35	=====	0,024ha
Lote 36	=====	0,023ha
Lote 37	=====	0,764ha
Lote 38	=====	0,500ha
Lote 39	=====	0,562ha
Lote 40	=====	0,551ha
Lote 41	=====	0,500ha
Lote 42	=====	0,501ha
Lote 43	=====	0,526ha
Lote 44	=====	0,020ha
Lote 45	=====	0,023ha
Lote 46	=====	0,525ha
Lote 47	=====	0,518ha
Lote 48	=====	0,300ha
Lote 49	=====	0,017ha
Lote 50	=====	0,022ha
Lote 51	=====	0,025ha
Lote 52	=====	0,096ha
Lote 53	=====	0,029ha
Lote 54	=====	0,022ha
Lote 55	=====	0,025ha
Lote 56	=====	0,023ha
Lote 57	=====	0,094ha
Lote 58	=====	0,063ha
Lote 59	=====	0,501ha
Lote 60	=====	0,029ha
Lote 61	=====	0,026ha
Lote 62	=====	0,024ha
Lote 63	=====	0,027ha
Lote 64	=====	0,003ha
Total	=====	1,608ha

Base Cartográfica:
 Datos Obtenidos: GPS terreno
 Datum de referencia: WGS 84
 Georeferenciada Ortorecto: CONAF
 Escala: 1:500

Leyenda

- Predio N°2
- Camino público
- Camino Vecinal
- Arroyo Los Guadaluos
- Servidumbre de tránsito
- Lote 1
- Lote 2
- Lote 3
- Lote 4
- Lote 5
- Lote 6
- Lote 7
- Lote 8
- Lote 9
- Lote 10
- Lote 11
- Lote 12
- Lote 13
- Lote 14
- Lote 15
- Lote 16
- Lote 17
- Lote 18
- Lote 19
- Lote 20
- Lote 21
- Lote 22
- Lote 23
- Lote 24
- Lote 25
- Lote 26
- Lote 27
- Lote 28
- Lote 29
- Lote 30
- Lote 31
- Lote 32
- Lote 33
- Lote 34
- Lote 35
- Lote 36
- Lote 37
- Lote 38
- Lote 39
- Lote 40
- Lote 41
- Lote 42
- Lote 43
- Lote 44
- Lote 45
- Lote 46
- Lote 47
- Lote 48
- Lote 49
- Lote 50
- Lote 51
- Lote 52
- Lote 53
- Lote 54
- Lote 55
- Lote 56
- Lote 57
- Lote 58
- Lote 59
- Lote 60
- Lote 61
- Lote 62
- Lote 63
- Lote 64

Inscripción de Dominio Vigente:
 Conservador de Bienes Raíces de Castro
 Fojas 1113
 N°1052
 Del Registro de Propiedad del año 2020



Escala: 1:5.000

Escala: 1:2.000

Elaborado Por:
 Héctor Villablanca Olivera
 Ingeniero Forestal
 Rut: 15.247.220-k